





LEGENDA

-  Alveo Torrente Meria (settore urbanizzato)
-  Reticolo idrografico
-  FASCIA 1
-  FASCIA 2



Comune di Mandello del Lario
Provincia di Lecco



Studio per la determinazione del reticolo idrico minore

*ai sensi dell'art. 3 comma 114 della LR 1/2000
LR 25 Gennaio 2002 n° 7/7868 e succ.*

RETICOLO IDROGRAFICO
FASCE DI RISPETTO
Mandello

COMMITTENTE: COMUNE DI MANDELLO DEL LARIO

IL TECNICO INCARICATO:
GeoToAm
Dott. Geol. Adamo Cristiani
Studio di Ecologia Territoriale e Ambientale
Via Villatico 11 - 23823 Colico (LC)
+39 0341 973811
www.studiogestam.com
studio@studiogestam.com

DATA: Dicembre 2014	SCALA 1:2.000	TAVOLA T2a
AGG:		