COMUNE DI MANDELLO DEL LARIO

Provincia di Lecco

Classificazione acustica del territorio comunale

base	scala	commessa	fase	oggetto	tavola	aggiornamento
Aerofotogrammetrico C. T. R.	1:2.000	Y1074	APPROVAZIONE revisione 00	Azzonamento acustico	3 E	DICEMBRE 2012

Legenda

	LIMITI MASSIMI Leq in dB(A) Diurno	Notturno
CLASSE 1 - Aree particolarmente protette	50	40
CLASSE 2 - Aree prevalentemente residenziali	55	45
CLASSE 3 - Aree di tipo misto	60	50
CLASSE 4 - Aree di intensa attività umana	65	55
CLASSE 5 - Aree prevalentemente industriale	70	60
CLASSE 6 - Aree esclusivamente industriale	70	70

Fasce di pertinenza acustica ex D.P.R. 20/03/04 n.142 sul rumore derivante da traffico veicolare

Strada di tipo B = fasce 100mt + 150mt — limite fascia (100 mt) — limite fascia (150 mt)

Strada di tipo Cb = fasce 100mt + 50mt — limite fascia (100 mt) — limite fascia (50 mt)

Fasce di pertinenza acustica ex D.P.R. 18/11/98 n.459 sul rumore derivante da traffico ferroviario

Linea ferroviaria = fasce 100mt + 150mt — limite fascia (100 mt) — limite fascia (150 mt)

Area spettacoli temporanei

Provincia di Lecco

collaboratori
p.a. Luca Lanfredi - D.G.R.L. n.2583 del 25/06/1997
geom. Mario Nocchiero - D.G.R.L. n.35 del 08/01/2003

progettista
dott. ing. Filippo Mutti
D.G.R.L. n.2470 del 17/06/1997

Firma del progettista
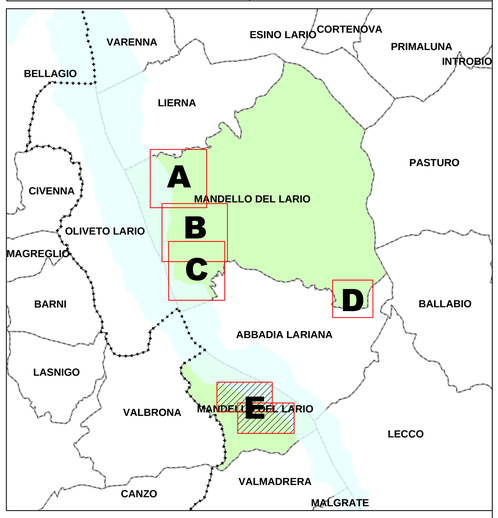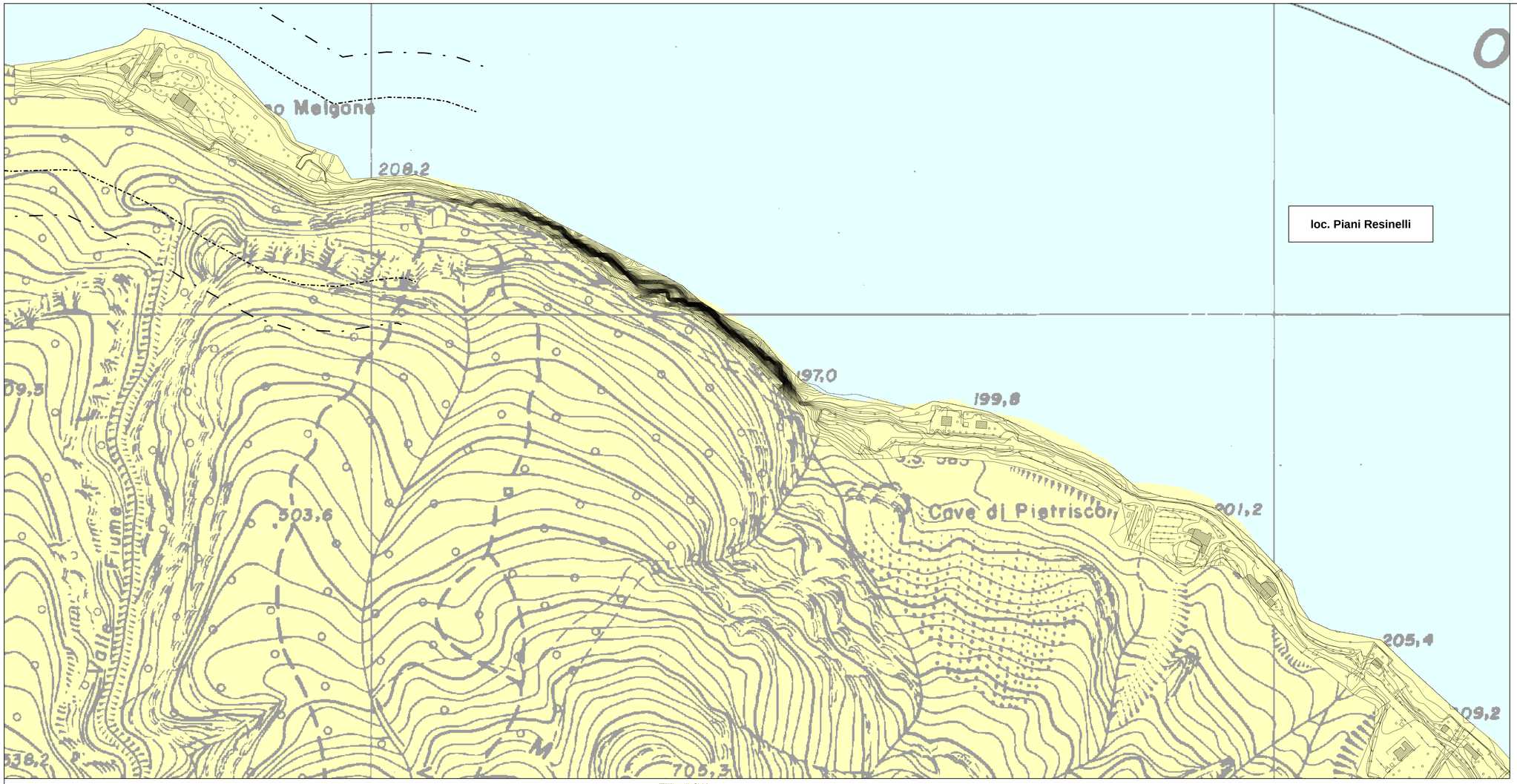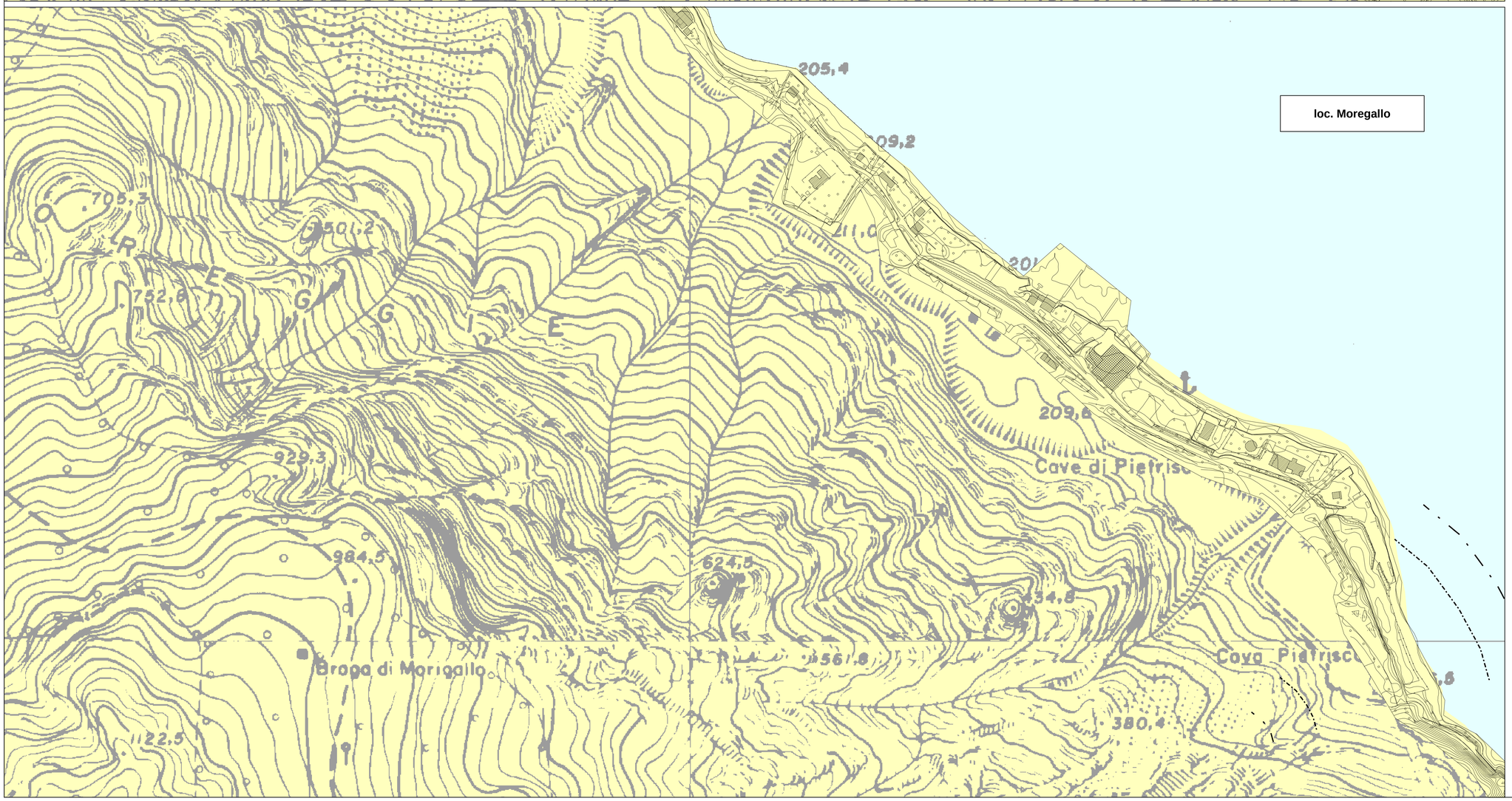
Divisione Studi e Progetti